



COMUNICAT D'ACTUALITZACIÓ DEL NEUCAT EN PREALERTA

S'actualitza la situació PREALERTA del Pla especial d'emergències per nevades a Catalunya (NEUCAT) d'acord amb les previsions meteorològiques emeses pel Servei Meteorològic de Catalunya i per les afectacions que se'n poden derivar.

En relació al comunicat anterior les principals novetats són:

- La previsió s'allarga fins dimecres al migdia. El dimecres pot quedar afectada qualsevol comarca de Catalunya.
- Dilluns s'amplia l'afectació territorial a les comarques del litoral central.
- Dimarts s'amplia l'afectació territorial a tota la meitat oest de Catalunya al matí i a la tarda s'han afegit les comarques de Anoia, Bages i Vallés Occidental.

L'episodi de neu s'inicia demà dilluns a migdia pel quadrant nord-est de Catalunya amb un llindar representatiu d'acumulació de neu que pot superar els 2 cm de neu per sobre dels 400 metres. La cota de neu baixarà ràpidament i al final del dia se situarà al voltant dels 200 metres i localment més baixa. A les comarques del litoral (Barcelonès, Maresme, Baix Llobregat i Garraf) es poden acumular gruixos superiors a 0 cm. per sobre de la cota 200 metres. A la tarda de dilluns, les comarques del nord-oest de Catalunya s'afegeixen a la previsió, quedant afectada gairebé tota la meitat nord del país.

De cara a dimarts, fins a migdia l'afectació es concentra a la meitat Oest de Catalunya, amb un llindar representatiu d'acumulacions superior a 0 cm de gruixos de neu a partir de la cota 200 m. Per sobre dels 500 metres es podran acumular més de 5 cm, sobretot al massís del Port. Al Prepirineu es probable que s'acumulin més de 10 cm de neu nova.

A la tarda de dimarts, l'afectació es redueix al nord-est amb ruixats en forma de neu a partir de 600 m. I de cara al vespre de dimarts, l'afectació es centrarà a les comarques de la meitat Sud del país, amb un llindar d'acumulacions que poden superar els 0 cm de gruix a partir de 200 m.

La nit de dimarts a dimecres i el matí de dimecres pot nevar a qualsevol punt del país. A primeres hores quedarà afectada la meitat Oest de Catalunya, amb acumulacions que poden superar els 0 cm. de gruix per sobre dels 200 metres. A la matinada l'afectació territorial s'estén cap a l'Est, però la cota de neu puja per a les comarques del sud. Al vessant Sud del Pirineu i Prepirineu és probable que s'acumulin entre 10 i 30 cm. de neu nova.



Afectacions Viàries:

A continuació es relacionen les vies principals on pot nevar per sobre dels 200 metres d'alçada:

C-25, C-17, C-16, C-55, C-58, C-14, A-2, AP-7, C-32 i N-II.

Cal estar atent a la informació del web d'incidències en temps real del SCT:

<http://cit.transit.gencat.cat>. En algunes d'aquestes vies es poden produir restriccions a la circulació de camions a partir de la tarda.

Per a conductors de vehicles pesants podeu consultar la informació específica a:

<http://bit.ly/2Fgz6h1>

Podeu consultar les actuacions a fer, els consells i les recomanacions per nevades a l'enllaç

<http://interior.gencat.cat/nevades>

Tenint en compte la situació meteorològica, es demana al sector del transport que consulteu l'evolució de les previsions meteorològiques per planificar l'itinerari, i que estigueu contínuament informats de les restriccions a camions que es puguin produir, a través de la web d'incidències viàries del Servei Català de Trànsit (<http://cit.transit.gencat.cat>).

Podeu consultar la possible afectació a la xarxa viària a :

[https://www.instagrams.cat/geocatweb/visor.html?businessid=65f5ec22f305d277f665b043ce4bf](https://www.instagrams.cat/geocatweb/visor.html?businessid=65f5ec22f305d277f665b043ce4bf&id=14205319#10/42.1140/2.1039)

[&id=14205319#10/42.1140/2.1039](https://www.instagrams.cat/geocatweb/visor.html?businessid=65f5ec22f305d277f665b043ce4bf&id=14205319#10/42.1140/2.1039)

La situació de risc contemplada en aquest comunicat es donarà per finalitzada, sense necessitat d'una comunicació de tancament per part del CECAT, un cop acabi el període meteorològic especificat; sempre i quan no s'actualitzi la informació amb una nova comunicació.

Cal recordar que la situació de Prealerta no comporta l'activació del Pla.

Aquest avís ja s'ha fet arribar als grups actuant.

Barcelona, diumenge 25 febrer 2018

20:27h

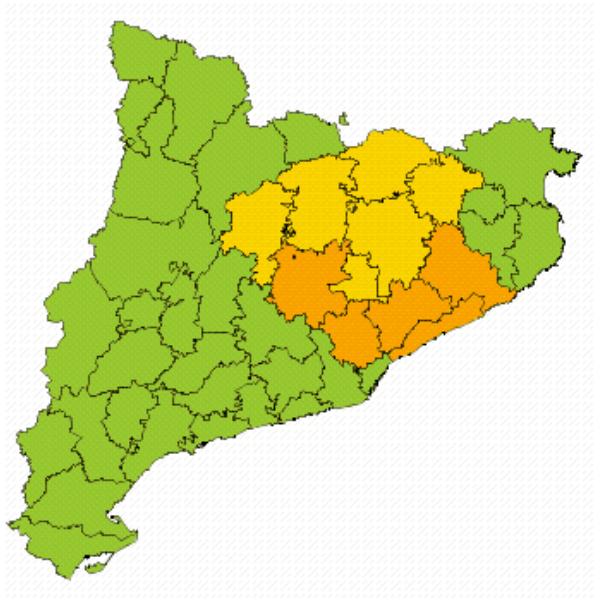


S'adjunten a continuació els mapes de risc per aquest episodi

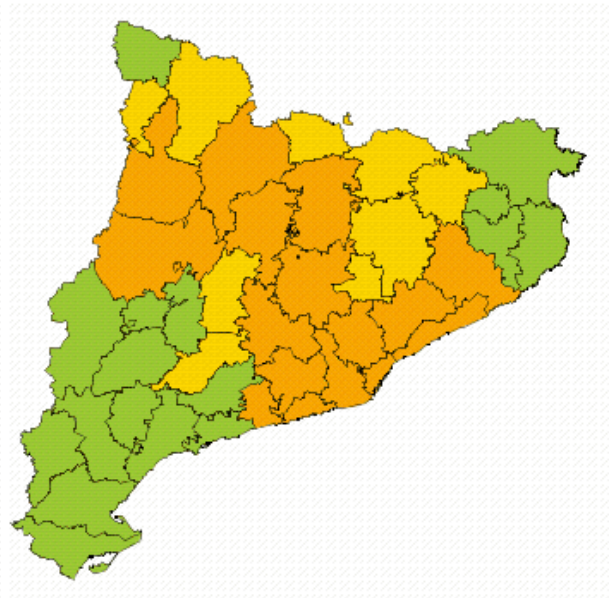
Mapa Risc - Meteor:Neu(Data Emissió: 25/02/2018 17:45)

Dia: 26/02/2018 00:00

De 12 a 18 hores



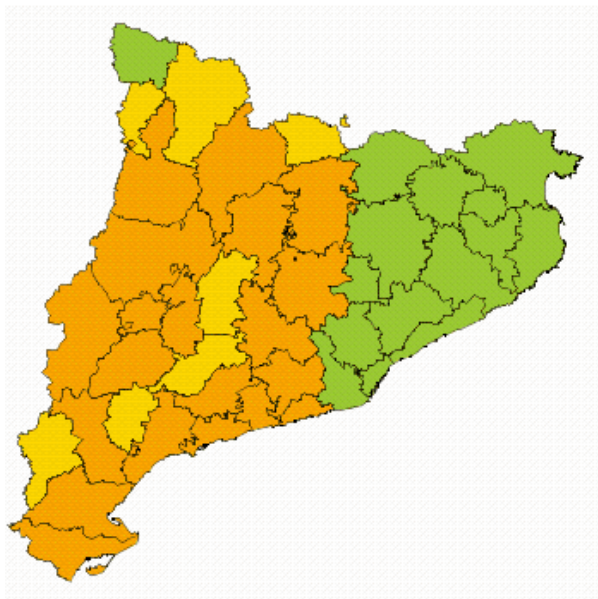
De 18 a 24 hores



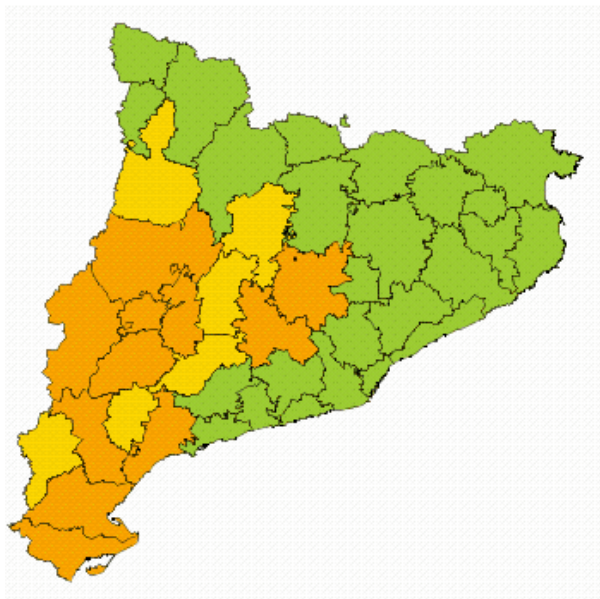


Dia: 27/02/2018 00:00

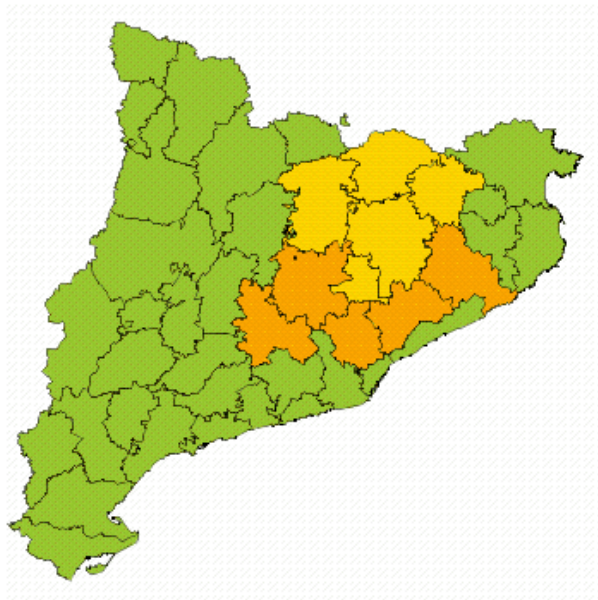
De 0 a 6 hores



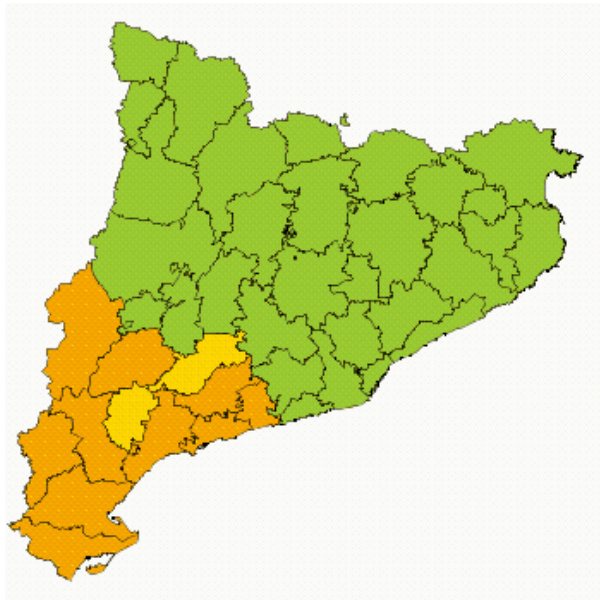
De 6 a 12 hores



De 12 a 18 hores



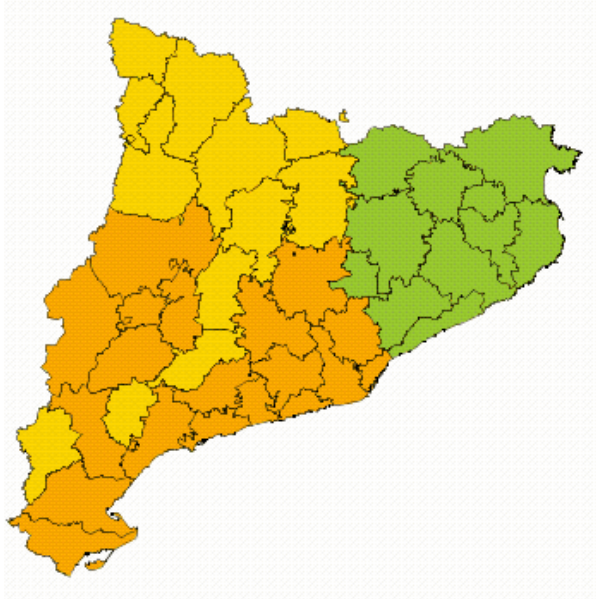
De 18 a 24 hores





Dia: 28/02/2018 00:00

De 0 a 6 hores



De 6 a 12 hores

